

SIERRA CANTABRIA/TOLOÑO

CASTILLO VALLEHERMOSO, PUNTA ROJA, ARTESILLA, CERVERA Y RESILLA

LA RASA

13 de Abril de 2.024



SIERRA CANTABRIA/TOLOÑO

La **sierra de Cantabria/Toloño** (en euskera *Toloño Mendilerroa*), es un sistema montañoso que atraviesa las provincias de Burgos, La Rioja, Álava y Navarra. Habitualmente se subdivide en tres partes: la propia sierra de Cantabria/Toloño, entre las Conchas de Haro y Peñacerrada, una zona sin sobrenombre llamada únicamente sierra de Cantabria y la sierra de Codés. Desde la Llanada alavesa, la sierra de Cantabria es el último límite natural antes de adentrarse en las vegas de la Rioja alavesa, en el valle del Ebro.

El orónimo sierra de Cantabria tuvo un origen académico y exógeno. El cartógrafo militar Francisco Coello usó la denominación *Cordillera de Cantabria*, pero tan solo aplicada a la vertiente norte del área centro-oriental de la sierra. Coello tomó la denominación *cordillera de Cantabria* del Diccionario de la Real Academia de la Historia en 1.802.

La cartografía del ejército posterior al mapa de Coello fue un factor principal en la paulatina difusión de los nombres *cordillera Cantábrica* y *sierra de Cantabria* en los medios oficiales, pero no en el uso popular ni local.

En la década de los años setenta del siglo XX, los escritos de Gerardo López de Guereñu y Javier Malo influyeron notablemente en la propagación del nombre sierra de Cantabria entre senderistas y montañeros.

Después del informe de González Salazar y el dictamen de la Real Academia de la Lengua Vasca - Euskaltzaindia en 1.990, y debido al registro de la denominación sierra de Toloño como forma normativizada en la Base de Datos de Toponimia del Gobierno Vasco, su uso se está revitalizando y continúa aumentando su presencia en documentos cartográficos oficiales, publicaciones, guías culturales y medios de comunicación.

En abril de 2.018 la Delegación del Gobierno en el País Vasco consulta al [Instituto Geográfico Nacional \(IGN\)](#) ante «la disparidad de criterios existentes en la denominación del accidente montañoso» haciendo mención al mapa provincial de Álava a escala 1:200.000 producido por el IGN, para el que consideraba el nombre de Sierra de Cantabria como el más adecuado.



A la vista de la diversidad de nombres asignados a este accidente geográfico a lo largo del tiempo en diversas cartografías y nomencladores, y debido a la ausencia de un nombre establecido oficialmente, el IGN inició en mayo de 2.018 el procedimiento para la determinación del topónimo oficial.

En agosto de 2018, el IGN resolvió establecer, para todas las escalas, la denominación oficial «**Sierra de Toloño**» para la sierra que discurre desde el municipio alavés de Labastida/Bastida hasta el municipio navarro de Lapoblación.

Esta sierra se correspondería con las dos primeras unidades morfográficas en que se divide la alineación montañosa considerada en su conjunto. La denominación «Sierra de Toloño» es la que debe utilizarse en la cartografía oficial producida por las administraciones públicas integradas en el Sistema Cartográfico Nacional (la del Estado, en todo caso, y las de las tres CC. AA. interesadas. Se incluyeron como variantes 'Sierra de Cantabria' y 'Toloño Mendilerroa', denominaciones calificadas de uso menor o restringido frente al preferente.

Desde el cambio de denominación hay ayuntamientos, colectivos y personas que reivindican la denominación de Sierra de Cantabria, o que conviva con Toloño-Sierra de Cantabria porque en los pueblos, en los mapas y en el monte se le llama, indistintamente, Sierra de Cantabria o de Toloño.

Esta sierra no condiciona la cuenca a la que vierten sus aguas los diversos ríos que en ella nace. Todos vierten sus aguas a la cuenca del Ebro pues a él fluyen como afluentes de primer, segundo o tercer orden. Por tanto, todos pertenecen a la cuenca del Ebro en su margen izquierda.

El abandono de las actividades pastoriles en la sierra de Cantabria/Toloño ha invadido de zarzas y vegetación los collados y las crestas, en otros tiempos, más practicables. Era entonces cuando esta zona se denominaba Cinco Atajos : "Tres collados se abren a La Rioja más el de Vallehermosa y el valle ciego de Cervera".

PIPAON




Hacia mediados del siglo XIX, el lugar, por entonces con ayuntamiento propio, tenía contabilizada una población de 179 habitantes, en la actualidad tiene 40 habitantes.

Pipaón aparece por primera vez en los registros escritos en 1.191,

Después de siglos, los vecinos de Pipaón compraron a la Corona el título de villa obteniendo finalmente su libertad. Esta se materializó el 2 de noviembre de 1.802 al concederles el rey Carlos IV el tan ansiado título. Como recuerdo de este hecho y símbolo de su libertad, se levantó a la entrada de la villa un palo con una cruz y una argolla.

Tras las reformas liberales del siglo XIX, Pipaón se constituyó en municipio independiente y como tal existió hasta 1977, cuando debido a su escasa población y falta de recursos económicos, el ayuntamiento solicitó su anexión al vecino pueblo de Lagrán. Pipaón se transformó entonces en una entidad local menor (concejo) y se integró como tal, en el municipio de Lagrán de Araba.

A pesar de su pequeño tamaño Pipaón dispone de un destacable Museo Etnográfico, inaugurado en 1.994, que ocupa las antiguas escuelas del pueblo, exhibe objetos, utensilios y composiciones que permiten conocer cómo vivían los habitantes de esta villa a principios del siglo XX.



LAGRAN



PALACIO de los VIANA



Lagrán se encuentra al sur de la provincia de Araba. Está situado a 756 m de altitud, y a menos de 3 km del pueblo hay alturas de más de 1.400 m. Se encuentra en un valle en el cual nace el río Ega.

Es cabecera del Ayuntamiento de su mismo nombre, y del cual forman parte también Pipaón y Villaverde.

El origen de la Lagrán es un tanto incierto, sabiéndose que existía ya en el año 1.165.

En 1.515 ya tenía rango de Villa

Recorriendo sus calles puede verse que en su tiempo estuvo amurallada, quedando restos de alguno de los paños de la muralla junto a uno de sus antiguos portales, el "Portal de Cristo".

En el centro del pueblo, en su parte más alta se encuentra la "Iglesia Parroquial de Nuestra Señora", obra del siglo XVI, de estilo plateresco según queda reflejado tanto en su interior como en su portada.

En la parte Sur del pueblo destaca el "Palacio de los Viana", edificio de arquitectura barroca que fue cuna de personajes importantes (religiosos, políticos, literatos...) durante el siglo XVIII.

LOZA



Loza es un concejo del municipio de Peñacerrada.

Pueblo antiguo, aparece mencionado en la Rreja de San Millán en el año 1025. Perteneció a los Sarmientos, condes de Salinas, que edificaron en él la torre-fuerte de los Sarmientos, construida a finales del siglo XV, y de la cual quedan en su fachada lateral los escudos nobiliarios en la ventana y en el arco de medio punto.

En un alto se encuentra la Iglesia de San Esteban.

A mediados del siglo XIX, el lugar, ya por entonces parte del ayuntamiento de Peñacerrada, tenía contabilizada una población de 113 habitantes. En la actualidad rondara los 20 habitantes.

PEÑACERRADA

Según algunos historiadores, su historia se remonta al siglo VIII, cuando sus primeros moradores se instalaron en el término de Urizaharra. En la Edad Media, en lo más alto estaba el castillo.

En el año 1.200 el rey castellano Alfonso VIII le concedió los Fueros.



Casco Histórico de Peñacerrada-Urizaharra está formado de una trama urbana de base medieval, la cual se puede observar en los trazados de sus calles.

La Zona Arqueológica del Casco Histórico de Peñacerrada/Urizaharra fue inscrita, en 1.996, como Bien Cultural, con la categoría de Conjunto Monumental, en el Inventario General del Patrimonio Cultural Vasco.

La iglesia románica de Nuestra Señora de la Asunción se levantó en el siglo XIII.

Museo Etnográfico al aire libre acoge una exposición de objetos de carácter principalmente agrícola.

CASTILLO VALLEHERMOSO (1.259 m.)

Interesante elevación de la sierra de Cantabria/Toloño, al W del llamado portillo de Vallehermosa, Vallehermoso o de Untzate .

En su cumbre se situó una pequeña fortificación de un destacamento de la última guerra carlista, la cual vigilaba el paso de Vallehermosa o Untzate, antiguamente usado en las comunicaciones entre la montaña Alavesa (Pipaon) y La Rioja (Laguardia).

Un borroso sendero, usado por los carlistas, une esta cumbre con el puerto de Herrera (1.100 m) bordeando los verticales escarpes rocosos del Eskamelo (1.292 m).

El topónimo de la cumbre tiene su origen en esa pequeña posición fortificada, ya que con anterioridad a las guerras carlistas no se constata.

PEÑA ROJA (1.284 m.)

Pequeña cumbre del entorno del Poljé de Vallehermosa al W. de Peña Artesilla (1.341 m). El color rojizo que tiñe el farallón rocoso por encima del despoblado de Berberana (687 m), del cual sólo queda en pie hoy la ermita, es el origen del topónimo, bastante genérico por otro lado, para designar la escarpadura.

La denominación Mendegorri (Siglo Rojo), desliz lingüístico de Mendigorri (Monte Rojo) no se atestigua documentalmente.

ARTESILLA (1.341 m.)

Esta cima de la sierra de Toloño/Cantabria se halla cerca de la siguiente cima Cervera (1.384 m), pero posee una personalidad suficientemente propia garantizada por su escabroso y característico relieve. Esta cima se observa perfectamente desde la base del puerto de Herrera, donde se ubica el sanatorio de Leza. Se ve desde aquí una alargada cresta rematada en una proa rocosa que no es otra cosa que esta Peña Artesilla (1.341 m).

La perspectiva más impresionante del pico se obtiene, no obstante, desde el collado (1.262 m) que la une a otra punta inferior, Peña Roja (1.284 m) mencionada anteriormente.

La Peña Artesilla (1.341 m) y Cervera (1.384 m) se encuentran unidas por una cresta de fácil recorrido.

Cierra esta cresta uno de los flancos del Valle Hermoso o depresión de Vallehermosa, un curiosa y alargada hoya de casi 1,5 Km. de longitud y que responde geológicamente a lo que se denomina un Polje. La anchura máxima del valle es de unos 350 metros.

CERVERA (1.384 m.)

Es una cumbre herbosa y redondeada de la sierra de Cantabria/Toloño.


Cervera, en ocasiones, acompañado de determinante femenino "La Cervera", procede directamente del latín cervus que significa "ciervo" más el sufijo de abundancia "arius", lo que nos deja un lugar muy frecuentado por este animal.

En la toponimia actual y antigua también figura La Atalaya o Latalaya, término que parece relacionarse directamente con la cumbre y, por tanto, debe tenerse en oportuna consideración.

RECILLA (1.380 m.)


El pico Recilla o Redecilla (1.381 m) es un bello pico calcáreo cuya puntiaguda silueta característica se observa perfectamente desde Pipaon/Pipaón (839 m). La cumbre se sitúa al E. del puerto de Recilla (1.267 m) por donde discurre uno de los caminos más importantes que ponían en contacto las comarcas naturales de La Montaña y La Rioja Alavesas. El estratégico cuello era atravesado por las carretas que llevaban el carbón y la leña a Guardia/Guardia (632 m), donde la inexistencia de bosques convertía estos humildes bienes en valiosos.

LA RASA (997 m.)



Con este nombre se conoce una extensión de terreno mancomunado entre Loza (800 m), Pipaón (859 m) y Laño/Lañu (687 m). Un vértice geodésico revela la existencia de esta montaña. Hay que señalar que esta cumbre no se debe confundir con Jaunden (1.035 m), que se halla más al S. en terrenos de Lagran (756 m), constituyendo una pequeña cumbre rocosa en el hayedo.

A decir verdad, ni siquiera el vértice geodésico parece ser la máxima elevación de la montaña, sino un punto ubicado unos 200 metros al E.SE (979 m) a donde llega un cortafuegos desde la vertiente Sur.



ALTERNATIVA SENDERISTA


La alternativa **Senderista**, se inicia desde el pueblo de **LAGRAN**, sube al monte **LA RASA (997 m.)**, pasa por el concejo de **LOZA** y acaba en el pueblo de **PEÑACERRADA**.




Salimos del pueblo de LAGRAN, junto al lavadero del pueblo.



Camino marcado, lleno de arbolado, subida suave, vamos cogiendo cota...






Discurrimos por todo tipo de suelos... hasta llegar a la cima de hoy, LA RASA (997 m.)

LA RASA (977 m.)



Desde esta cumbre tenemos unas vistas espectaculares y privilegiadas de SIERRA CANTABRIA/TOLOÑO



A partir de LA RASA todo es bajada cómoda hasta el concejo de LOZA


IGLESIA DE SAN ESTEBAN



LOZA



Antes, en un alto, a la izquierda del camino dejamos la Iglesia de San Esteban y seguido cruzamos LOZA.



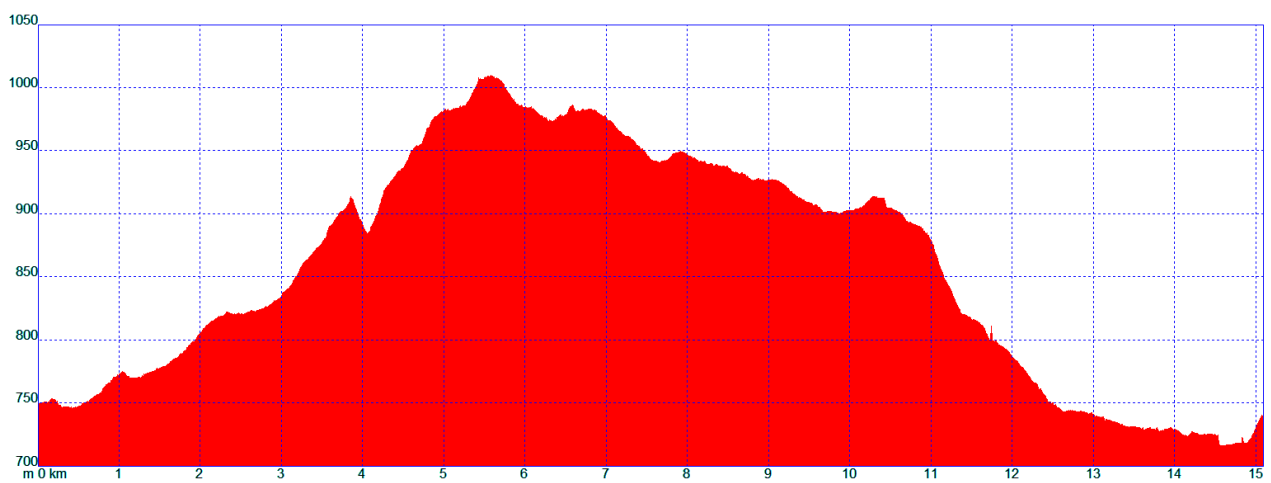
PEÑACERRADA



Prácticamente en llano haremos los últimos 3 km. para llegar al final de la marcha que es el municipio de PEÑACERRADA.

Allí nos espera el autobús que nos llevará a comer al **Restaurante VENTAS DE ARMENTIA**, en Armentia (Condado de Treviño).

GRAFICA



Aunque la ruta no es circular, tiene prácticamente el mismo desnivel de subida que de bajada porque ambos pueblos están a la misma cota.

Recorrido algo más largo de lo habitual, pero que se compensa con menos ascenso y descenso total.

DIFICULTAD	DISTANCIA	DESNIVEL	TIEMPO ESTIMADO
Baja	15,00 km.	350↑ 350↓	4 horas 30 m.



ALTERNATIVA MEDIA

La marcha **Media** se inicia, igual que la Larga, desde el pueblo de **PIPAON**, sube primero al **CASTILLO VALLEHERMOSO (1.259 m.)** seguido al **PEÑA ROJA (1.284 m.)**, luego al **ARTESILLA (1.341 m.)** y en último lugar llegan al **CERVERA (1.384 m.)**.

Acaban en el mismo pueblo de donde han salido, PIPAON, es decir ambas marchas son circulares.




A la salida del pueblo cogen pista de tierra que repetirán en la bajada, al poco rato salen de la misma y continúan por camino herboso.




Al cabo de aproximadamente 3,5 km. giran ángulo de 90º e inician subida con pendiente hasta llegar al portillo de Vallehermosa, un “collado” desde el que ascenderán a la primera cima, el CASTILLO DE VALLEHERMOSA

CASTILLO DE VALLEHERMOSA



A partir de esta cumbre podemos observar la SIERRA CANTABRIA/TOLOÑO, tanto a un lado como al otro... Vistas espectaculares...



PEÑA ROJA (1.284 m.)




Descendemos por donde hemos subido hasta el "collado" e iniciamos subida al PEÑA ROJA

ARTESILLA (1.341 m.)



Desandamos un pequeño tramo e iniciamos la subida al ARTESILLA

CERVERA (1.384 m.)



Por cómodas y tendidas campas llegamos al CERVERA



Bajamos al “collado” que separa el CERVERA y el RECILLA y del mismo descendemos por un camino herboso y cómodo, bordeando el SEMENTIA (1.042 m.)...



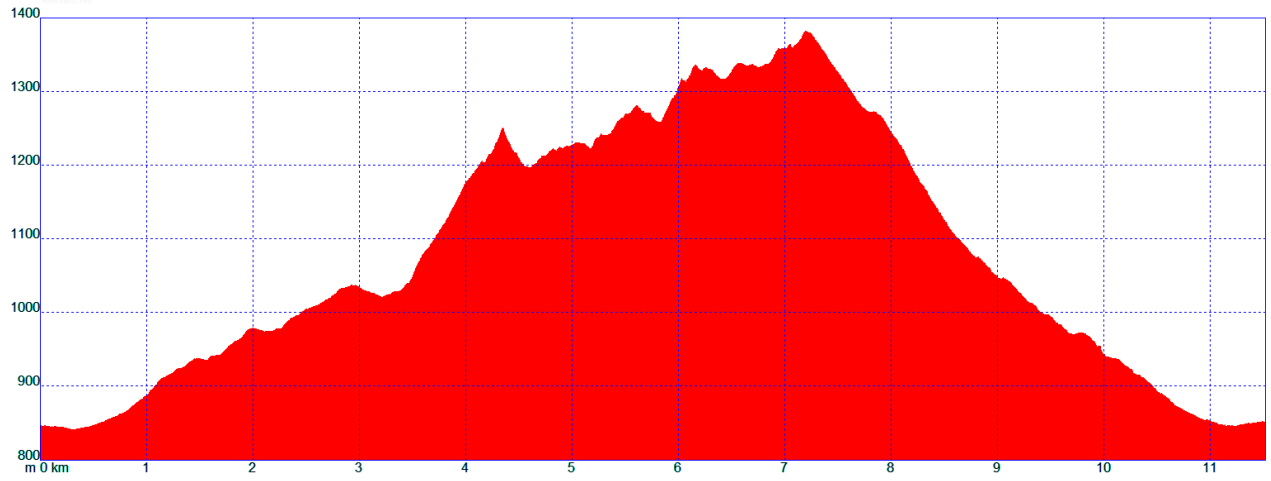

PIPAON




...hasta encontrar la pista por donde han subido al inicio y que los conducirá de vuelta a PIPAON.

Allí nos espera el autobús que nos llevará a comer al **Restaurante VENTAS DE ARMENTIA**, en Armentia (Condado de Treviño).

GRAFICA



DIFICULTAD Media	DISTANCIA 12,00 km.	DESNIVEL 700↑ 700↓	TIEMPO ESTIMADO 4 h. 30 m.
----------------------------	-------------------------------	------------------------------	--------------------------------------



ALTERNATIVA LARGA

La marcha **Larga** se inicia, igual que la Media, desde el pueblo de **PIPAON**, sube primero al **CASTILLO VALLEHERMOSO (1.259 m.)** seguido al **PEÑA ROJA (1.284 m.)**, luego al **ARTESILLA (1.341 m.)** de este pasan al **CERVERA (1.384 m.)** y en último lugar llegan al **RECILLA (1.380 m.)**

Acaban en el mismo pueblo de donde han salido, PIPAON, es decir ambas marchas son circulares.



A la salida del pueblo cogen pista de tierra que repetirán en la bajada, al poco rato salen de la misma y continúan por camino herboso.




Al cabo de aproximadamente 3,5 km. giran ángulo de 90º e inician subida con pendiente hasta llegar al portillo de Vallehermosa, un “collado” desde el que ascenderán a la primera cima, el CASTILLO DE VALLEHERMOSA


CASTILLO VALLEHERMOSO (1.259 m.)



A partir de esta cumbre podemos observar la SIERRA CANTABRIA/TOLOÑO, tanto a un lado como al otro... Vistas espectaculares...




PEÑA ROJA (1.284 m.)



Descendemos por donde hemos subido hasta el "collado" e iniciamos subida al PEÑA ROJA

ARTESILLA (1.341 m.)




Desandamos un pequeño tramo e iniciamos la subida al ARTESILLA

CERVERA (1.384 m.)



Por cómodas y tendidas campas llegamos al CERVERA



RECILLA (1.380 m.)



Bajamos al “collado” que separa el CERVERA y el RECILLA y de dicho “collado” ascendemos a la última cumbre de la marcha de hoy, el RECILLA.

Desandamos la última subida de hoy e iniciamos la bajada por un camino herboso y cómodo, bordeando el SEMENTIA (1.042 m.)...

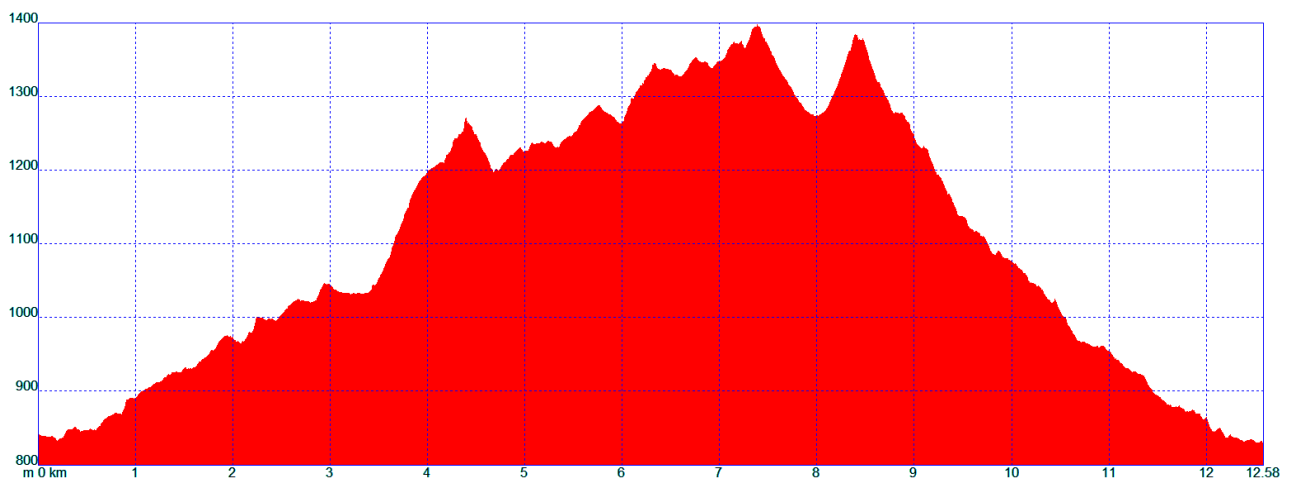
PIPAON




...hasta encontrar la pista por donde han subido al inicio y que los conducirá de vuelta a PIPAON.

Allí nos espera el autobús que nos llevará a comer al **Restaurante VENTAS DE ARMENTIA**, en Armentia (Condado de Treviño).

GRAFICA





DIFICULTAD	DISTANCIA	DESNIVEL	TIEMPO ESTIMADO
Media	13,00 km.	830↑ 830↓	4 h. 30 m



RESTAURANTE

La comida será en el Restaurante VENTAS DE ARMENTIA, en Armentia (Condado de Treviño).

ENTRANTES “para picar”

Pudin de cabracho
Fritos
Mejillones de roca

1º Plato para “elegir”

- Alubia roja
- Pochas con almejas
- Ensalada mixta

2º Plato para “elegir”

- Rabo de toro al vino tinto.
- Entrecot
- Chipirones en su tinta
- Bacalao con tomate

Postre

Bebidas

Vinos Tinto, Blanco y Rosado
Agua.
Café o infusiones.

SALIDA: 13 de abril de 2.024	LUGAR: SARRIKO
HORA : 8:00 Horas	
PRECIO ASOCIADOS DAD: 44,00 €	NO ASOCIADOS DAD: 44,00 €
(Precio autobús: 14,00 €)	
ORGANIZADORES MENDIRA	

BOLETIN DE INSCRIPCION

<i>Nombre:</i>		
<i>Asociado DAD:</i>	<i>No Asociado DAD:</i>	<i>Total Asistentes:</i>

LA ORGANIZACIÓN NO SE RESPONSABILIZA DE LOS ACCIDENTES QUE PUDIERAN OCURRIR DURANTE LA SALIDA NI LA MODIFICACION O ALTERACION DEL PROGRAMA.